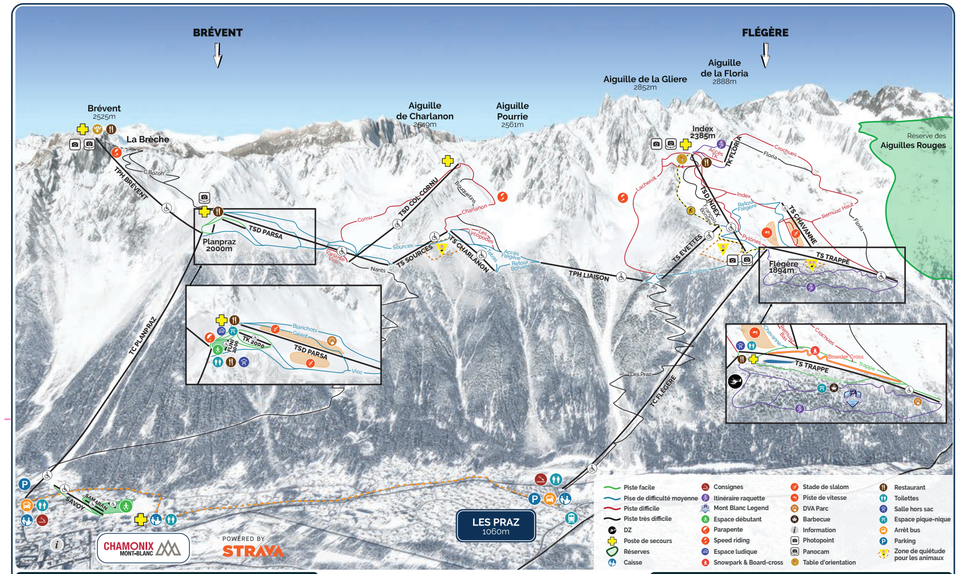

CHAMONIX MONT-BLANC - 1035 M

DOMAINE DU BRÉVENT

BRÉVENT - 2525 M

Horaires *Timetables*

Domaine skiable du Brévent *Brévent ski area*

		Ouverture *Opening*	Fermeture *Closing*
Télécabine de Planpraz en continu	13/12/2025 > 06/02/2026	08:50	16:45
	07/02/2026 > 12/04/2026	08:50	17:15
	13/04/2026 > 19/04/2026*	08:50	16:30
Téléphérique du Brévent tous les 1/4h	13/12/2025 > 06/02/2026	08:50	16:30
	07/02/2026 > 12/04/2026	08:50	16:45

*ouverture partielle selon conditions d'ennneigement *Partial opening depending on snow conditions*

Météo *Weather* | Horaires *Timetables* | Restaurants *Restaurants* | Plans *Maps*

Débutants *Beginner areas and easy skiing*

Le Savoy (centre station) au pied du domaine du Brévent
Le Savoy (center station) at the foot of the Brévent area

Plateau 2000 accès par le Funi 2000 au Brévent
Plateau 200 (beginner area) accessible with the Funi 2000 on the Brevent area

Zones ludiques *New Glides & Fun skiing*

Slalom chronométré au Brévent
At Le Brévent : timed slalom

À la Flégère : Boardercross, Piste de vitesse chronométrée, Mont Blanc Legend
At La Flégère: Boardercross, timed speed track, Mont Blanc Legend

Sentiers raquettes *Snowshoe trails*

3 sentiers raquettes à la Flégère
3 snowshoe trails at La Flégère

LES PRAZ DE CHAMONIX - 1035 M

DOMAINE DE LA FLÉGÈRE

INDEX - 2396 M

Horaires *Timetables*

Domaine skiable de la Flégère *La Flégère ski area*

		Ouverture *Opening*	Fermeture *Closing*
Télécabine de la Flégère en continu	29/11/2025 > 12/12/2025*	08:50	16:45
	13/12/2025 > 06/02/2026	08:50	16:45
	07/02/2026 > 12/04/2026	08:50	17:15
Télésiège de l'Index en continu	29/11/2025 > 12/12/2025*	08:50	16:15
	13/12/2025 > 06/02/2026	08:50	16:15
	07/02/2026 > 12/04/2026	08:50	16:30

*ouverture partielle selon conditions d'ennneigement *Partial opening depending on snow conditions*

Météo *Weather* | Horaires *Timetables* | Restaurants *Restaurants* | Plans *Maps*

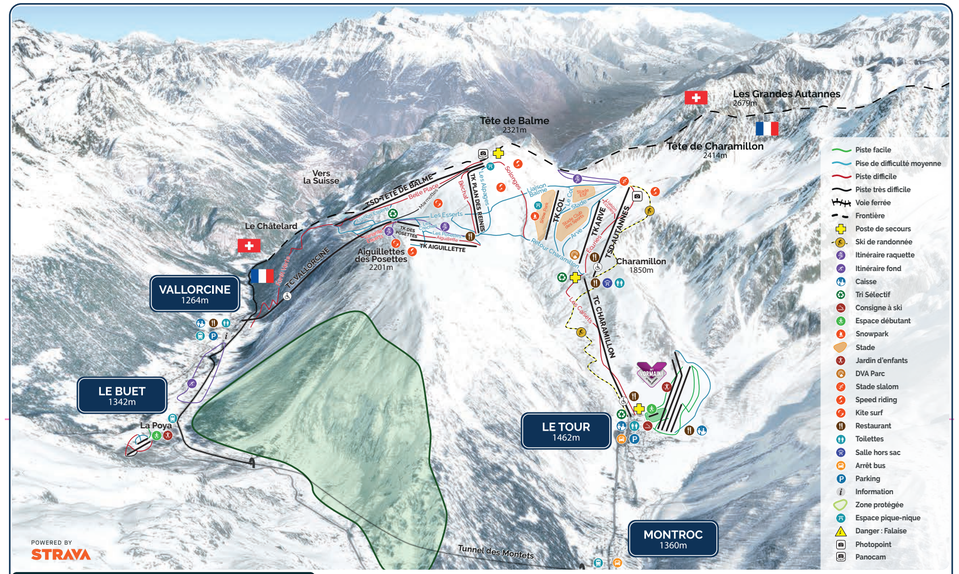

LE TOUR - 1470 M

BALME LE TOUR VALLORCINE

BALME - 2270 M

Horaires *Timetables*

Domaine skiable de Balme (Le Tour-Vallorcine) *ski area*

		Ouverture *Opening*	Fermeture *Closing*
Télécabine Charamillon en continu	13/12/2025 > 06/02/2026	09:00	16:30
	07/02/2026 > 12/04/2026	09:00	17:00
Télésiège des Autannes en continu	13/12/2025 > 06/02/2026	09:00	16:15
	07/02/2026 > 12/04/2026	09:00	16:45
Télécabine de Vallorcine en continu	13/12/2025 > 06/02/2026	09:00	16:30
	07/02/2026 > 12/04/2026	09:00	17:00

Débutants *Beginner areas and easy skiing*

La Vormaine (Village du Tour) www.lavormaine.com
(voir ci-contre / *see opposite*)

Zones ludiques *New Glides & Fun skiing*

Summit park

Sentiers raquettes *Snowshoe trails*

Accès depuis le télésiège des Autannes
Access from Les Autannes chair-lift

Accès facile depuis la télécabine de Vallorcine (2 sentiers)
Easy access from Vallorcine gondola (2 snowshoe trails)

Ski de rando* *Ski touring**

Au départ de la télécabine du Tour (1480 m) vers le restaurant "Le Charamillon" (1850 m) *Le Tour gondola departure station 1,480 m to "Le Charamillon" restaurant 1,850 m*

DVA Park

Au niveau du téléski de l'ARVE : espace dédié à l'apprentissage et au test des Détecteurs de Victimes d'Avalanche (DVA)
At the ARVE ski lift: an area dedicated to learning and testing avalanche transceivers (DVA).

**Munissez-vous du matériel de sécurité nécessaire (pelle, DVA, sonde, téléphone).
Get the necessary safety equipment (shovel, DVA, probe, phone)

Météo *Weather* | Horaires *Timetables* | Restaurants *Restaurants* | Plans *Maps*



LA VORMAINE

Horaires *Timetables*

Domaine skiable de la Vormaine *Vormaine ski area*

	Ouverture *Opening*	Fermeture *Closing*
Téléskis Vormaine en continu	20/12/2025 > 06/02/2026	09:00	16:30
	07/02/2026 > 12/04/2026	09:00	17:00

Si l'enneigement le permet : ouverture partielle du domaine le 13 décembre 2025 et partielle du 13 au 17 avril 2026.
Snow permitting, partial opening of the ski area on 13th December 2025 and partial opening from 13th to 17th April 2026.

Débutants *Beginner areas and easy skiing*

- 4 téléskis : MiniVor, Vormaine 1, 2 et 3,
- 2 pistes vertes et 1 piste bleue,
- 1 espace ludique avec modules d'apprentissage,
- 1 espace freestyle avec boardercross
- 1 espace luges sécurisé en libre accès !

- 4 ski lift: MiniVor, Vormaine 1, 2 and 3,
- 2 green slopes and 1 blue slope,
- 1 fun space with learning modules,
- 1 freestyle space with a boardercross
- 1 secured sledge area with free access!

Météo *Weather* | Horaires *Timetables* | Restaurants *Restaurants* | Plans *Maps*

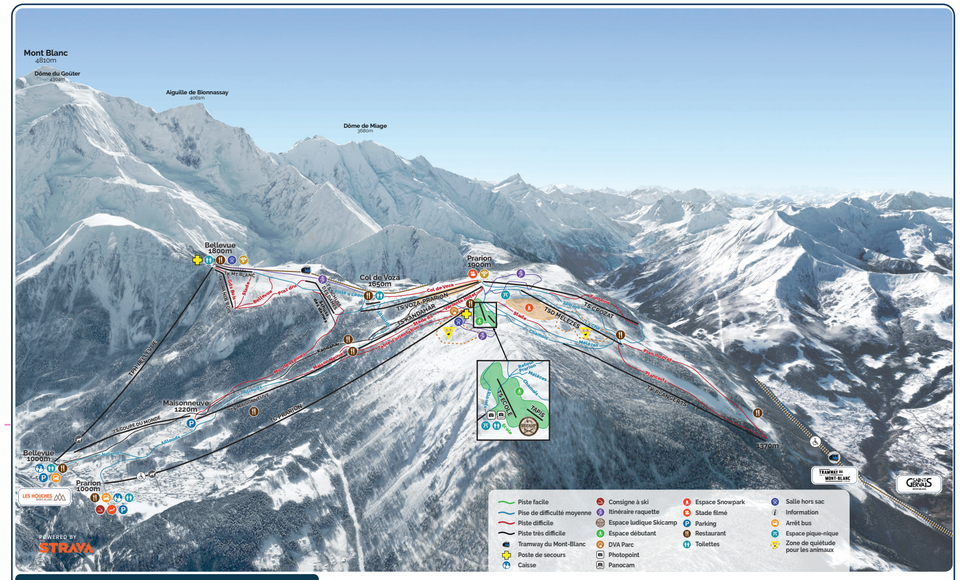

DOMAINE LES HOUCHES – SAINT GERVAIS

LES HOUCHES MONT-BLANC

Horaires *Timetables*

Domaine skiable des Houches - Saint-Gervais *Les Houches - Saint-Gervais ski area*

		Ouverture *Opening*	Fermeture *Closing*
Télécabine Prarion et Téléphérique Bellevue en continu	06/12/2025 > 07/12/2025*	08:45	16:00
	13/12/2025 > 19/12/2025*	08:45	16:00
	20/12/2025 > 06/02/2026	08:45	16:30
	07/02/2026 > 08/03/2026	08:30	17:00
	09/03/2026 > 29/03/2026	08:45	16:30
	30/03/2026 > 12/04/2026	08:45	15:30

*ouverture partielle selon conditions d'ennneigement *Partial opening depending on snow conditions*

Zones ludiques *New Glides & Fun skiing*

Slalom filmé et chronométré *Filmed and timed slalom*
Snowpark
Boardercross

SKICAMP

Au sommet de la télécabine du Prarion, 2 pistes de snowtubbing, 2 pistes de luge, 1 tyrolienne, balançoires et village d'animation
At the top of the Prarion gondola, 2 snowtubing runs, 2 sled runs, zip wires, swings and an activity village.

Sentiers raquettes *Snowshoe trails*

Boucle de la Charme, du Petit Prarion et de Bellevue
Charme , Petit Prarion and Bellevue snowshoeing loop

Itinéraire ski de randonnée proposée par la CCVCMB

Ski touring itinerary proposed by the CCVCMB

Au départ du Prarion 800m de dénivelé positif sur un tracé balisé en dehors des pistes de ski alpin. ⚠Cet espace de randonnée est autorisé uniquement de 17h00 à 21h00 en dehors des horaires d'ouverture du domaine skiable et sur un itinéraire bien définit.
From the Prarion vertical drop of 800m on a marked route off the slopes. ⚠This hiking area is only authorised between 5pm and 9pm outside ski area opening times and on a clearly defined itinerary

> Info sur www.montblancnaturalresort.com ou www.ski-leshouches.com

Météo *Weather* | Horaires *Timetables* | Restaurants *Restaurants* | Plans *Maps*

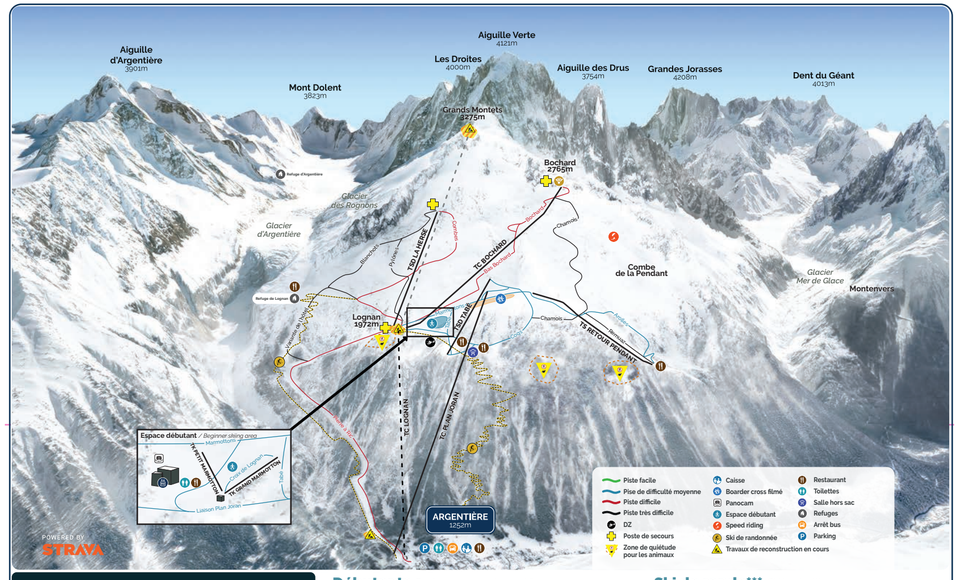

ARGENTIÈRE - 1252 M

LES GRANDS MONTETS

GRANDS MONTETS - 2765 M

Horaires *Timetables*

Domaine skiable des Grands Montets *Grands Montets ski area*

		Ouverture *Opening*	Fermeture *Closing*
Télécabine Plan Joran en continu	21/11/2025 > 04/12/2025*	09:00	16:45
	07/12/2025 > 09/02/2026	09:00	16:45
	10/02/2026 > 13/03/2026	09:00	17:15
	14/03/2026 > 03/05/2026	08:30	17:15

*ouverture partielle selon conditions d'ennneigement *Partial opening depending on snow conditions*

Débutants *Beginner areas and easy skiing*

Le domaine débutant n'est accessible actuellement qu'aux pratiquants confirmés.
The beginner area is accessible for experienced skiers and riders only.

Plateau de Lognan
Accès par la télécabine de Plan Joran. Skieurs confirmés requis. Accessible uniquement sur décision d'un moniteur ski en raison d'un accès à la zone de débutant avec contraintes (2ème étoile minimum).
Grands Montets area Plateau de Lognan Access Plan Joran gondola. Experienced skiers required. Accessible only by decision of a ski instructor due to access to the beginner area with restrictions (minimum 2nd star).

Les Chosalets
En bas du domaine skiable des Grands Montets
Les Chosalets located at the bottom of the of the Grands Montets ski area

Zones ludiques *New Glides & Fun skiing*

Boardercross filmé et chronométré *Filmed and timed boardercross*

Ski de rando*** *Ski touring****

La trapette : depuis le parking des Grands-Montets (1230m), jusqu'à La Croix de Lognan (1960m)
La Trapette : from the Grands Montets parking (1,230m), until La Croix de Lognan (1,960m)

Refuge de Lognan (2032 m) : depuis le bas de la Pierre à Ric 1230m)
Refuge de Lognan (2,032 m): Below the Pierre à Ric (1,230 m)

**Munissez-vous du matériel de sécurité nécessaire (pelle, DVA, sonde, téléphone).
Get the necessary safety equipment (shovel, DVA, probe, phone)

Météo *Weather* | Horaires *Timetables* | Restaurants *Restaurants* | Plans *Maps*

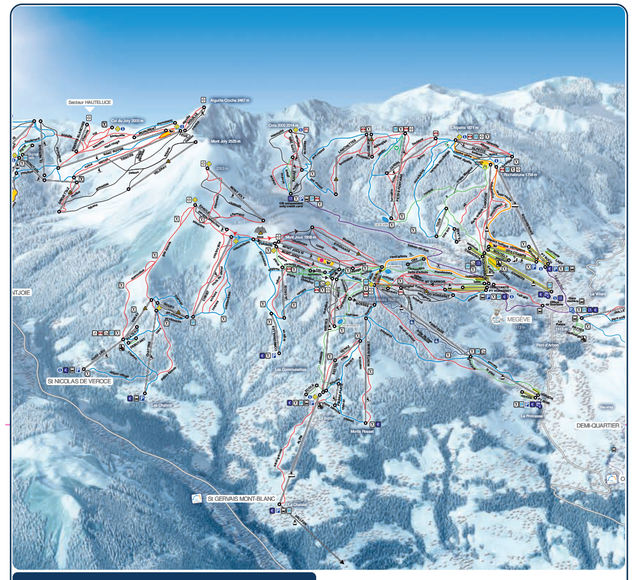
Secteur HAUTELUCE
Mont Joly 2525m
Mont Joly 2525m
Tête de Cry 2180m
Tête de Cry 2180m
Tête de Cry 2180