

Komunikat narciarski - sobota, 26.05.2018




















sobota, 26.05.2018		niedziela, 27.05.2018		poniedziałek, 28.05.2018	
przed południem	po południu	przed południem	po południu	przed południem	po południu
16 °C	21 °C	19 °C	23 °C	20 °C	25 °C
1 m/s, NE	2 m/s, N	1 m/s, E	2 m/s, NE	1 m/s, E	3 m/s, E

Warunki narciarskie

Nazwa trasy / Stopień trudności	Oświetlenie	Długość [m]	Warunki
1 - "Sportowa" Hala Skrzyczeńska - Czarna		1687	
1a - "Młak" Młaki - Czarna		240	
2 - "Świerkowa" Małe Skrzyczne - Hala Skrzyczeńska		1350	
3 - "Szczyrkowska" Hala Skrzyczeńska - Gondola		2095	
3a - "Szczyrkowska" Skrzyczne - Hala Skrzyczeńska		2810	
3d - "Zwalisko" Hala Skrzyczeńska - Bobula - Czarna		950	
4 - "Szuwamianka" Hala Skrzyczeńska - Solisko		2014	
4a - "Suche" Hala Skrzyczeńska - Lerówka - Solisko		396	
5 - "Bieńkula" Hala Skrzyczeńska - Czarna		1535	
6 - "Turystyczna" Hala Skrzyczeńska - Lerówka - Suche - Solisko		1900	
7 - "Malinowa" Hala Skrzyczeńska - Suwarniata - Solisko		1820	
8 - "Sielska" Wierch Pośredni - Hala Pośrednia		700	
8a - "Sielska" Hala Pośrednia		615	
9 - "Juliany" Wierch Pośredni - Hala Pośrednia		850	
9a - "Pośrednia" Hala Pośrednia		670	
10 - "Salmopolska" Wierch Pośredni - Solisko		1813	
11 - "Golgota" Hala Pośrednia - Solisko		800	
21 - Ondraszek Skrzyczne-Jaworzyna		2200	
25 - Widokowa		2400	
22 - Kaskada Skrzyczne - Jaworzyna		1500	
22 - Kaskada Jaworzyna - Szczyrk		1600	
23 - FIS Skrzyczne - Doliny (do stacji orczyka Doliny III)		2400	
23 - FIS Doliny - Szczyrk stacja dolna		800	
23-22 - FIS Skrzyczne-Grzebień-Kaskada-Jaworzyna		1600	
I - Beskid - trasa 1		1200	
II - Beskid - trasa 2		1000	
II - Beskid - trasa 3		800	
IV - Beskid - trasa 4		200	
V - Beskid - trasa 5		220	
VI - Beskid - trasa 6		50	
A - Bartuś		200	
B - Biały Krzyż		300	
C - Krasnal - trasa narciarska		200	
D - Skrzat - trasa narciarska		200	
E - Bananowy - trasa zjazdowa		160	

Prognozę pogody dostarcza yr.no. Warunki śniegowe uaktualniane są na podstawie komunikatów dostarczanych przez właścicieli stacji i GOPR. Redakcja skionline.pl nie ponosi odpowiedzialności za rzetelność dostarczanych komunikatów.

Warunki narciarskie

	Nazwa trasy / Stopień trudności	Oświetlenie	Długość [m]	Warunki
	 F - Kaimówka - trasa 1		430	
	 G - Kaimówka - trasa 2 Baby Lift		50	
	 H - Kaimówka - trasa 3 Jumbomatic		120	
	 I - Skrzyczne przy schronisku		200	
	 J - Osiołek - trasa narciarska		200	
	 K - Beskidek - trasa zjazdowa		100	
	Trasa biegowa ul. Sosnowa		1850	

Prognozę pogody dostarcza yr.no. Warunki śniegowe uaktualniane są na podstawie komunikatów dostarczanych przez właścicieli stacji i GOPR. Redakcja skionline.pl nie ponosi odpowiedzialności za rzetelność dostarczanych komunikatów.